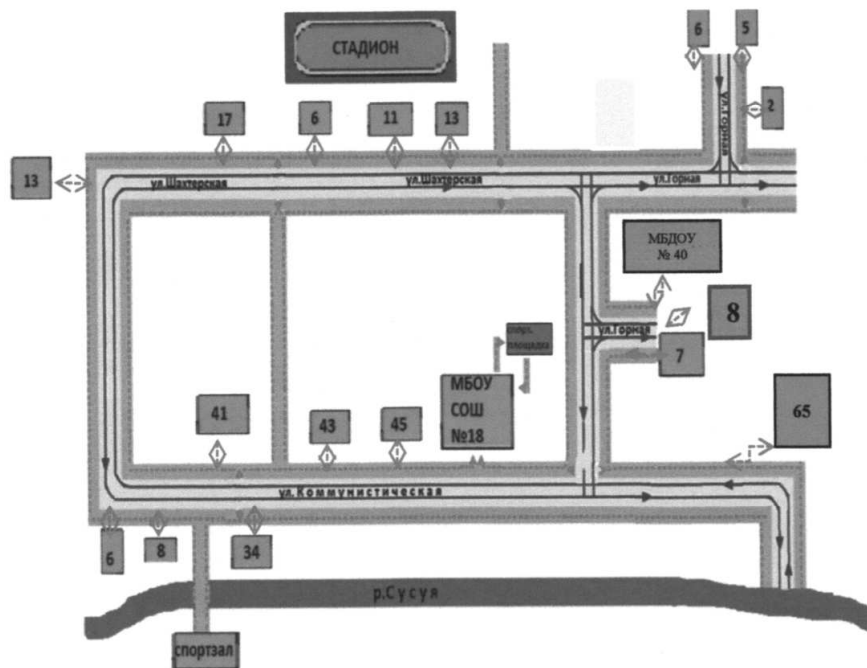


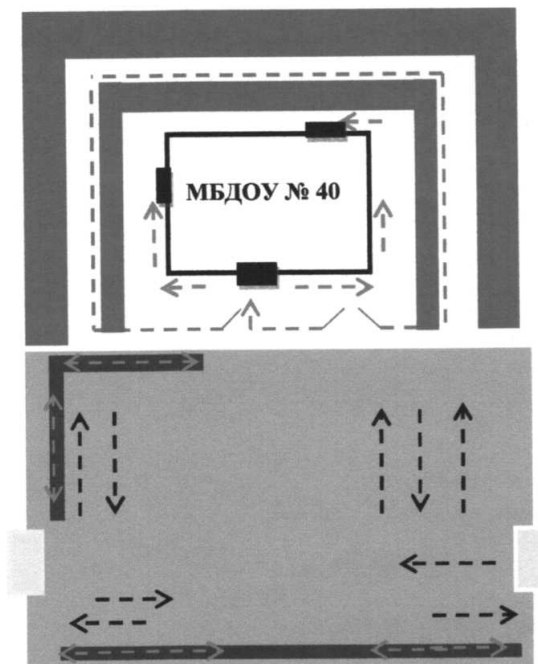
# I. План-схемы образовательной организации

## 1. Район расположения образовательной организации, пути движения транспортных средств и детей (обучающихся)



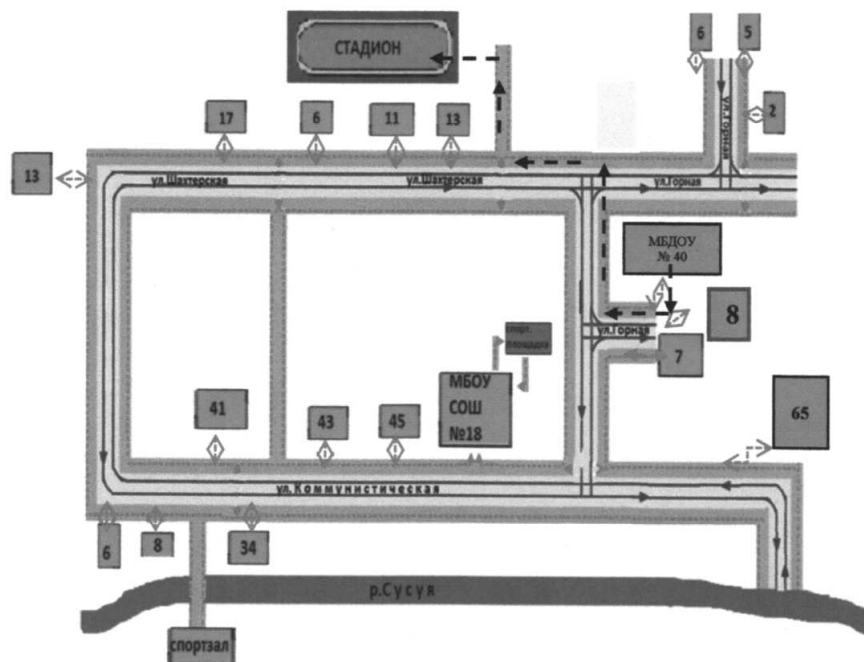
- |   |                   |   |   |
|---|-------------------|---|---|
|  | - жилая застройка |  | - движение транспортных средств                               |
|  | - проезжая часть  |  | - движение детей (учеников) в (из) образовательное учреждение |
|  | - тротуар         |   |   |

**2. Схема организации дорожного движения в непосредственной близости от образовательной организации с размещением соответствующих технических средств организации дорожного движения, маршрутов движения детей и расположения парковочных мест**



- ограждение МБДОУ № 40
- ←-- направление движения транспортного потока
- ←- направление движения детей
- зеленая зона (деревья, кустарники, цветы)
- тротуар
- проезжая часть
- вход/выход в (из) детского сада

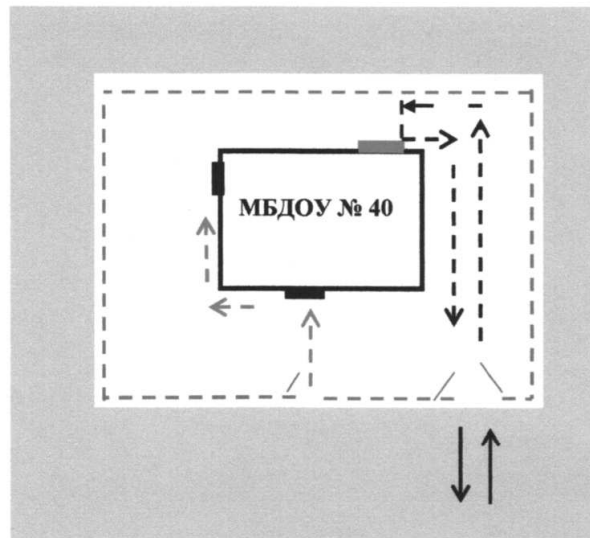
### 3. Маршруты движения организованных групп детей от образовательной организации к стадиону, парку или спортивно-оздоровительному комплексу







← - - - движение детей из (в) образовательного учреждения на (со) стадиона

⇌ движение транспортного средства

**4. Пути движения транспортных средств к местам разгрузки/погрузки и рекомендуемые безопасные пути передвижения детей по территории образовательной организации**



-  въезд/выезд грузовых транспортных средств
-  движение грузовых транспортных средств по территории образовательного учреждения
-  движение детей на территории образовательного учреждения
-  место разгрузки/погрузки